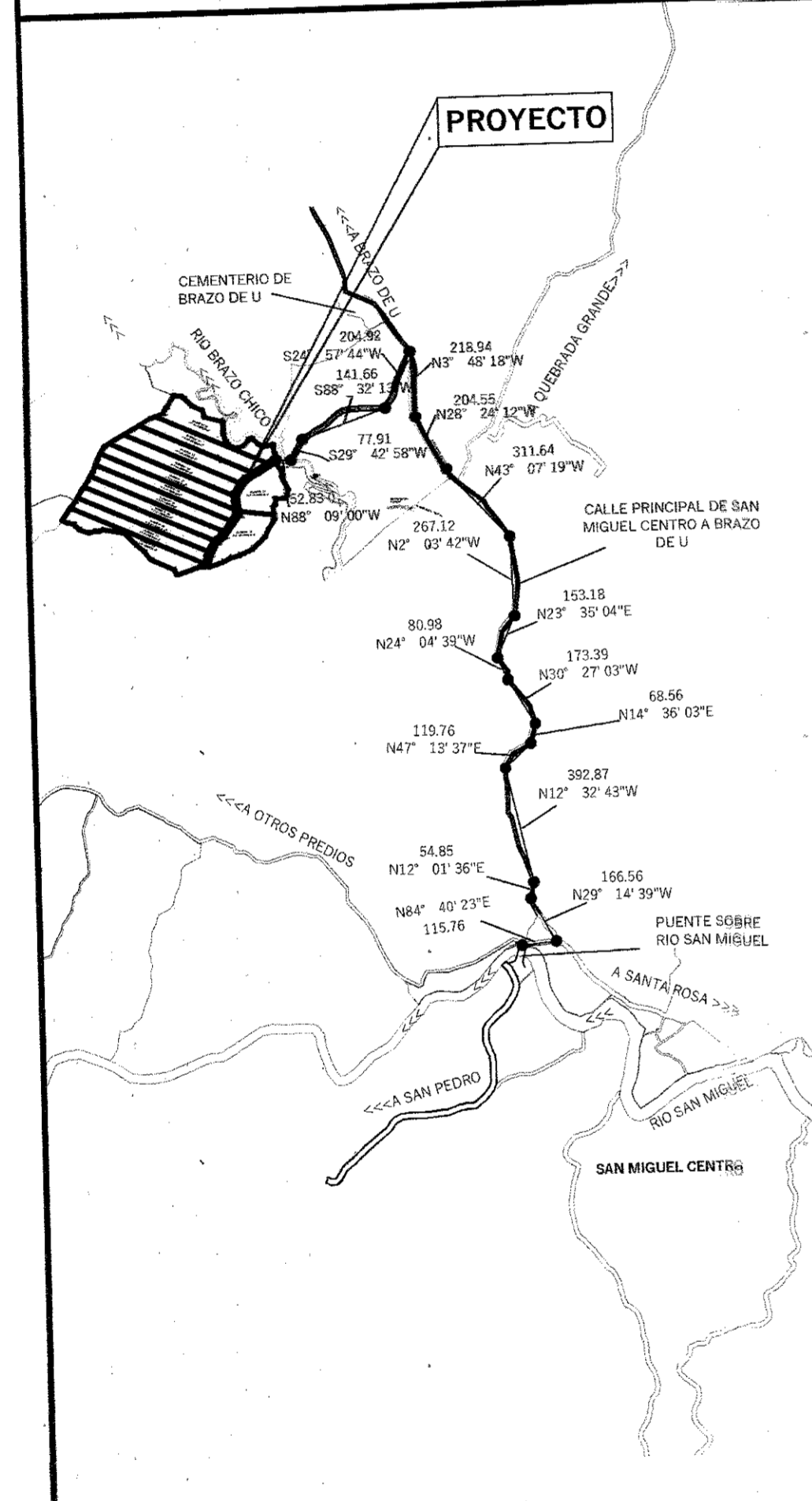
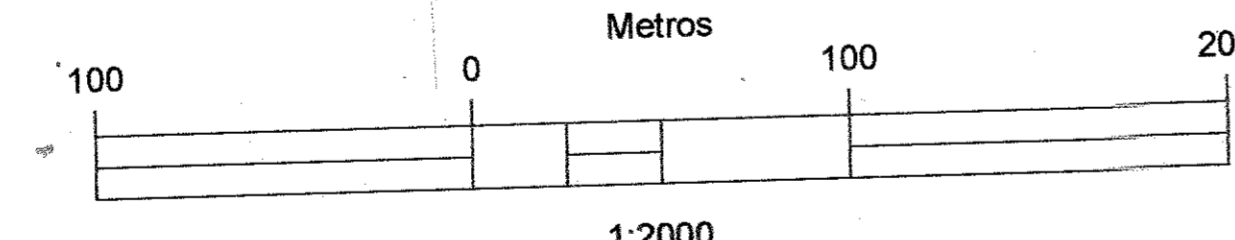
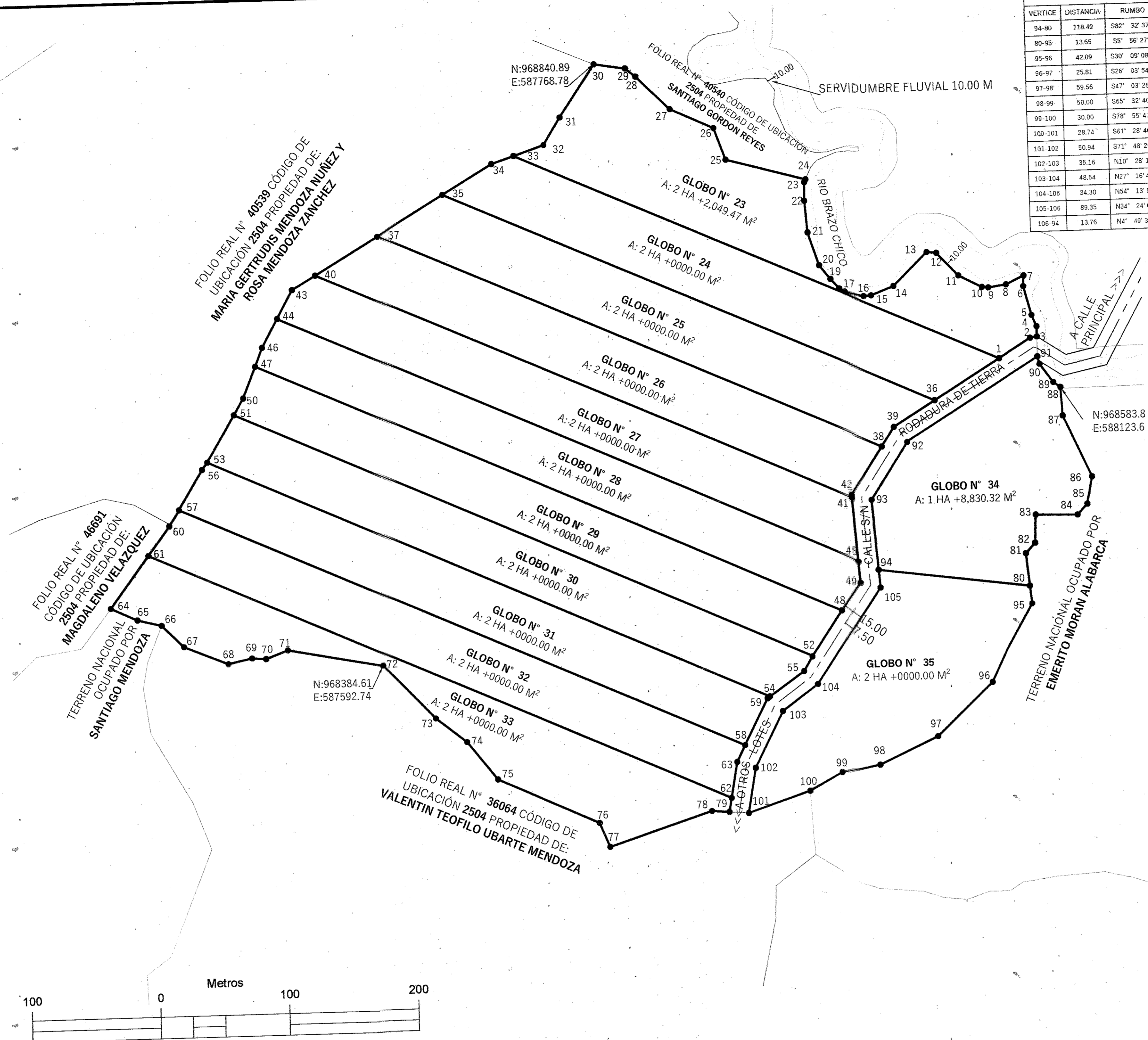


LOCALIZACIÓN REGIONAL: ESCALA 1/50000
 BASADO EN HOJAS TOPOGRÁFICAS PREPARADAS POR EL INSTITUTO GEOGRÁFICO NACIONAL TOMMY GUARDIA Y MAPAS CENSALES DE LA CONTRALORIA GENERAL DE LA REPUBLICA COORDENADAS UTM, DATUM NAT 27



DETALLE DE AMARRE: ESCALA 1/2000



GLOBO N° 35		
VERTICE	DISTANCIA	RUMBO
94-80	118.49	S82° 37' 37"E
80-95	13.65	S5° 56' 27"E
95-96	42.09	S30° 09' 08"W
96-97	25.81	S26° 03' 54"W
97-98	59.56	S47° 03' 28"W
98-99	50.00	S65° 32' 40"W
99-100	30.00	S78° 55' 47"W
100-101	28.74	S61° 28' 40"W
101-102	50.94	S71° 48' 20"W
102-103	35.16	N10° 28' 10"E
103-104	48.54	N27° 16' 46"E
104-105	34.30	N54° 13' 58"E
105-106	89.35	N34° 24' 06"E
106-94	13.76	N4° 49' 36"W

GLOBO N° 23		
VERTICE	DISTANCIA	RUMBO
1-2	28.80	N59° 01' 34"E
2-3	5.30	N80° 54' 14"E
3-4	7.86	N0° 00' 44"W
4-5	1.38	N22° 35' 20"W
5-6	22.93	N14° 19' 44"W
6-7	8.20	N3° 29' 01"E
7-8	15.43	S65° 34' 38"W
8-9	13.93	S82° 24' 08"W
9-10	4.89	N84° 22' 47"W
10-11	20.36	N62° 29' 50"W
11-12	24.53	N42° 54' 47"W
12-13	7.55	N82° 51' 13"W
13-14	36.75	S46° 27' 08"W
14-15	18.75	S69° 07' 51"W
15-16	5.85	S86° 15' 07"W
16-17	14.76	N177° 30' 19"W
17-18	4.89	N58° 07' 27"W
18-19	9.93	N41° 27' 44"W
19-20	13.73	N37° 54' 59"W
20-21	26.65	N17° 44' 59"W
21-22	24.47	N4° 20' 59"W
22-23	14.18	N1° 59' 26"E
23-24	2.49	N25° 52' 09"E
24-25	63.93	N74° 40' 13"W
25-26	25.97	N19° 30' 58"W
26-27	36.87	N65° 09' 27"W
27-28	36.59	N45° 20' 35"W
28-29	10.12	N49° 58' 09"W
29-30	24.63	N81° 02' 04"W
30-31	48.40	S34° 37' 05"W
31-32	24.60	S32° 38' 41"W
32-33	24.86	S72° 06' 29"W
33-1	407.21	S66° 00' 04"E

GLOBO N° 24		
VERTICE	DISTANCIA	RUMBO
1-33	407.21	N66° 00' 04"W
33-34	18.34	S72° 06' 29"W
34-35	44.83	S59° 55' 36"W
35-36	413.14	S66° 00' 04"E
36-1	59.29	N59° 01' 34"E

GLOBO N° 25		
VERTICE	DISTANCIA	RUMBO
36-35	413.14	N66° 00' 04"W
35-37	59.46	S55° 55' 36"W
37-38	423.54	S66° 00' 04"E
38-39	17.61	N33° 30' 58"E
39-36	37.59	N59° 01' 34"E

GLOBO N° 26		
VERTICE	DISTANCIA	RUMBO
38-37	423.54	N66° 00' 04"W
37-40	56.60	S59° 55' 36"W
40-41	451.00	S66° 00' 04"E
41-42	3.07	N4° 49' 36"W
42-38	43.74	N33° 30' 58"E

GLOBO N° 27		
VERTICE	DISTANCIA	RUMBO
41-40	451.00	N66° 00' 04"W
40-43	21.27	S59° 55' 36"W
43-44	25.15	S29° 22' 40"W
44-45	489.10	S66° 00' 04"E
45-41	48.24	N4° 49' 36"W

GLOBO N° 28		
VERTICE	DISTANCIA	RUMBO
45-44	459.10	N66° 00' 04"W
44-46	25.00	S29° 22' 40"W
46-47	15.48	S22° 00' 13"W
47-48	493.88	S66° 00' 04"E
48-49	26.50	N34° 24' 06"E
49-45	16.31	N4° 49' 36"W

GLOBO N° 29		
VERTICE	DISTANCIA	RUMBO
48-47	493.88	N66° 00' 04"W
47-50	26.14	S22° 08' 18"W
50-51	14.80	S30° 43' 09"W
51-52	487.37	S66° 00' 04"E
52-48	41.50	N34° 24' 06"E

GLOBO N° 30		
VERTICE	DISTANCIA	RUMBO
54-53	473.69	N66° 00' 04"W
53-56	6.95	S36° 30' 48"W
56-57	35.64	S31° 23' 38"W
57-58	476.20	S66° 00' 04"E
58-59	39.99	N27° 23' 09"E
59-54	2.52	N52° 40' 31"E

GLOBO N° 31		
VERTICE	DISTANCIA	RUMBO
54-53	473.69	N66° 00' 04"W
53-56	6.95	S36° 30' 48"W
56-57	35.64	S31° 23' 38"W
57-58	476.20	S66° 00' 04"E
58-59	39.99	N27° 23' 09"E
59-54	2.52	N52° 40' 31"E

GLOBO N° 32		
VERTICE	DISTANCIA	RUMBO
58-57	476.07	N66° 00' 04"W
57-60	14.47	S32° 45' 18"W
60-61	27.92	S30° 37' 47"W
61-62	490.11	S66° 00' 04"E
62-63	28.00	N10° 28' 10"E
63-58	14.35	N27° 16' 46"E

GLOBO N° 33		
VERTICE	DISTANCIA	RUMBO
61-62	490.11	N66° 00' 04"W
62-61	490.11	S66° 00' 04"E
61-64	50.18	S36° 46' 38"W
64-65	22.51	S65° 19' 29"E
65-66	19.14	S75° 57' 52"E
66-67	24.07	S44° 59' 59"E
67-68	36.78	S67° 45' 04"E
68-69	18.97	N78° 13' 55"E
69-70	10.86	S85° 54' 52"E
70-71	18.11	N70° 01' 00"E
71-72	74.80	S79° 16' 16"E
72-73	58.05	S43° 14' 46"E
73-74	30.24	S51° 29' 20"E
74-75	37.46	S38° 17' 29"E
75-76	85.86	S65° 30' 48"E
76-77	20.13	S22° 37' 11"E
77-78	83.68	N72° 14' 06"E
78-79	13.64	S85° 21' 53"E
79-62	10.91	N10° 28' 10"E

GLOBO N° 34		
VERTICE	DISTANCIA	RUMBO
80-81	25.02	N5° 56' 27"W
81-82	10.88	N42° 11' 02"E
82-83	21.44	N2° 01' 17"E
83-84	32.52	S88° 40' 05"E
84-85	11.23	N44° 05' 31"E
85-86	23.05	N11° 02' 27"E
86-87	51.65	N24° 54' 48"W
87-88	21.76	N3° 29' 04"W
88-89	6.81	N54° 22' 21"W
89-90	17.41	N36° 03' 47"W
90-91	5.85	N14° 59' 58"W
91-92	119.38	S59° 01' 34"W
92-93	52.74	S33° 30' 58"W
93-94	54.00	S4° 49' 36"E
94-80	118.49	S82° 37' 37"E

DETALLE DE AREA: FOLIO R N° 39973
 AREA INSCRITA 26 HAS + 7.716.05 M2
 AREA DE GLOBOS 23-35 26 HAS + 0879.79 M2
 RESTO LIBRE 0 HA + 6.836.26 M2

NOTAS
 • EL EQUIPO UTILIZADO PARA EL LEVANTAMIENTO FUE: GNSS RTK CHCNV150
 PRECISION HORIZONTAL: 8mm+1ppm RMS
 VERTICAL: 15mm+1ppm RMS.
 • SE COLOCARON VARILLAS DE ACERO EN SUS VERTICES.
 • COORDENADA EN SISTEMA WGS-84 ZONA 17N.
 • PLANO N° 020604414220600064 DE 16 DE FEBRERO DE 2005 (FINCA N° 39973)
 • PLANO DE PARCELACION AGROPECUARIA.
 • LA SERVIDUMBRE NO SERA ENAJENADA NI OBSTRUIDA POR SU PROPIETARIO.

PROPIETARIO: REFORESTADORA LA ILUSION S.A. FOLIO 019275
 REPRESENTANTE LEGAL: JOHANA ELIZABETH SUM CHEN DE KRAEMER C.I.P.3-721-290

AGRO-FORESTAL LA ILUSION I
REPUBLICA DE PANAMA

PROVINCIA: COCLE DISTRITO: PENONOME
 CORREGIMIENTO: CANDELARIO OVALLE LUGAR: BRAZO DE U
 GLOBOS DEL 23 AL 35 A SEGREGAR DEL FOLIO REAL N° 39973 DOCUMENTO REG. 1101220
 CODIGO DE UBICACION 2504 PROPIEDAD DE REFORESTADORA LA ILUSION S.A. PARA FORMAR NUEVOS FOLIOS REAL A FAVOR DE SI MISMO.
REFORESTADORA LA ILUSION, S.A.
 FICHA: 619275

AREA: 26 HAS + 0879.79 M²
 TOPOGRAFO OFICIAL: ERNALDO MENDOZA CHIRU
 CÉDULA: 2-729-2293
 IDONEIDAD: 2015-304-012

FECHA: NOVIEMBRE DE 2023
 ESCALA: 1:2,000

ERNALDO MENDOZA CHIRU
 Técnico en Ingeniería con Esp. en Topografía
 C.I.N. 2015-304-012
 FICHA: 619275
 FICHA: 619275
 Ley 15 del 26 de Enero de 1959
 Junta Técnica de Ingeniería y Arquitectura

PROPIETARIO Y ADQUIRIENTE: REFORESTADORA LA ILUSION S.A. FOLIO 019275
 REPRESENTANTE LEGAL: JOHANA ELIZABETH SUM CHEN DE KRAEMER C.I.P.3-721-290

ANISSA B. TORRES LEDEZMA
 ARQUITECTA
 Licencia No. 2895-001-003
 FIRMA
 Ley 15 del 26 de Enero de 1959
 Junta Técnica de Ingeniería y Arquitectura